









Tappa  
**03**  
cronotabella

**NOVARA - FOSSANO**

**km 166**

**lunedì 6 maggio 2024**

**D = 750 m**

| Quota                                                                               |            |                            | DISTANZE                                      |               |                    | ORA DI PASSAGGIO |              |              |
|-------------------------------------------------------------------------------------|------------|----------------------------|-----------------------------------------------|---------------|--------------------|------------------|--------------|--------------|
|                                                                                     |            |                            | par-<br>ziali                                 | per-<br>corse | da per-<br>correre | media km/ora     |              |              |
|                                                                                     |            |                            |                                               |               |                    | 46               | 44           | 42           |
| <b>PROVINCIA DI NOVARA</b>                                                          |            |                            |                                               |               |                    | >>>>>            |              |              |
|    | <b>152</b> | <b>NOVARA</b>              | ↑ Start Village                               | <b>6.3</b>    |                    | <b>13.10</b>     | <b>13.10</b> | <b>13.10</b> |
|    | <b>142</b> | <b>NOVARA</b>              | ↑ km 0                                        | <b>0.0</b>    | <b>0.0</b>         | <b>166.0</b>     | <b>13.25</b> | <b>13.25</b> |
| <b>PROVINCIA DI VERCELLI</b>                                                        |            |                            |                                               |               |                    |                  |              |              |
|                                                                                     | 126        | Borgo Vercelli             | ↑ v. Tasso                                    | 9.5           | 9.5                | 156.5            | 13.36        | 13.37        |
|    | 123        | P.L.                       | ↑ sp.11bis                                    | 2.7           | 12.2               | 153.8            | 13.40        | 13.40        |
|                                                                                     | 127        | Vercelli                   | ↑ C.so Papa Giovanni Paolo II-sp.31           | 3.1           | 15.3               | 150.7            | 13.44        | 13.45        |
|                                                                                     | 119        | Stroppiana                 | ↑ sp.31                                       | 11.0          | 26.3               | 139.7            | 13.57        | 13.59        |
| <b>PROVINCIA DI ALESSANDRIA</b>                                                     |            |                            |                                               |               |                    |                  |              |              |
|                                                                                     | 111        | Villanova Monferrato       | ↑ sp.31                                       | 5.8           | 32.1               | 133.9            | 14.04        | 14.06        |
|                                                                                     | 110        | Rot. per Casale Monferrato | ↑ sp.31                                       | 4.3           | 36.4               | 129.6            | 14.09        | 14.11        |
|                                                                                     | 116        | Casale Monferrato          | ↑ P.Castello-v.Buozzi-sp.31                   | 1.9           | 38.3               | 127.7            | 14.12        | 14.14        |
|    | 119        | galleria                   | ↑ 133m                                        | 2.6           | 40.9               | 125.1            | 14.16        | 14.18        |
|                                                                                     | 116        | San Germano                | ↑ sp.31                                       | 2.0           | 42.9               | 123.1            | 14.18        | 14.20        |
|                                                                                     | 107        | Occimiano                  | ↑ sp.31                                       | 5.9           | 48.8               | 117.2            | 14.25        | 14.28        |
|                                                                                     | 124        | Mirabello Monferrato       | ↔ sp.70                                       | 3.8           | 52.6               | 113.4            | 14.30        | 14.33        |
|  | <b>278</b> | <b>Lu</b>                  | ↑ <b>sp.70</b>                                | <b>5.5</b>    | <b>58.1</b>        | <b>107.9</b>     | <b>14.39</b> | <b>14.42</b> |
|                                                                                     | 101        | Solero                     | ↔ ss.10                                       | 10.6          | 68.7               | 97.3             | 14.51        | 14.55        |
|                                                                                     | 100        | Felizzano                  | ↑ dir. Masio-sp.77                            | 4.6           | 73.3               | 92.7             | 14.57        | 15.01        |
|  | <b>143</b> | <b>Masio (Abbazia)</b>     | ↑ <b>sp.245-sp.3</b>                          | <b>5.5</b>    | <b>78.8</b>        | <b>87.2</b>      | <b>15.04</b> | <b>15.09</b> |
| <b>PROVINCIA DI ASTI</b>                                                            |            |                            |                                               |               |                    |                  |              |              |
|                                                                                     | 134        | Crociera                   | ↑ sp.3                                        | 8.3           | 87.1               | 78.9             | 15.14        | 15.19        |
|                                                                                     | 145        | Mombercelli                | ↑ sp.3                                        | 5.4           | 92.5               | 73.5             | 15.22        | 15.27        |
|                                                                                     | 163        | Vigliano d'Asti Stazione   | ↔ sp.15                                       | 6.6           | 99.1               | 66.9             | 15.31        | 15.36        |
|                                                                                     | 240        | La Madonna                 | ↔                                             | 1.9           | 101.0              | 65.0             | 15.35        | 15.41        |
|                                                                                     | 121        | Belangero                  | ↔ sp.59-ss.231                                | 3.3           | 104.3              | 61.7             | 15.39        | 15.45        |
|                                                                                     | 131        | Isola d'Asti               | ↑ ss.231                                      | 2.6           | 106.9              | 59.1             | 15.43        | 15.49        |
| <b>PROVINCIA DI CUNEO</b>                                                           |            |                            |                                               |               |                    |                  |              |              |
|                                                                                     | 152        | Canove                     | ↔ ss.231                                      | 9.9           | 116.8              | 49.2             | 15.57        | 16.04        |
|                                                                                     | 172        | Alba                       | ↑ sr.29-ss.231                                | 8.9           | 125.7              | 40.3             | 16.09        | 16.16        |
|                                                                                     | 202        | Cinzano                    | ↑ sp.7                                        | 10.1          | 135.8              | 30.2             | 16.23        | 16.31        |
|                                                                                     | 203        | Pollenzo                   | ↔ sp.7                                        | 1.4           | 137.2              | 28.8             | 16.25        | 16.33        |
|  | <b>290</b> | <b>Cherasco</b>            | ↔ <b>v.S.Iffredo-v.Vitt.Emanuele-sp.661-s</b> | <b>6.7</b>    | <b>143.9</b>       | <b>22.1</b>      | <b>16.34</b> | <b>16.43</b> |
|                                                                                     | 391        | Salmour                    | ↔ sp.45                                       | 11.7          | 155.6              | 10.4             | 16.50        | 16.59        |
|  | <b>374</b> | <b>FOSSANO</b>             | ↑ <b>v.Reg.Elena</b>                          | <b>10.4</b>   | <b>166.0</b>       | <b>0.0</b>       | <b>17.02</b> | <b>17.12</b> |

**NOTE:**


 **Traguardo Volante:**

km 78.8 Masio (Abbazia)

km 143.9 Cherasco

 **Gran Premio della Montagna:**

km 58.1 - Lu - m 278 (4ª cat.)

 **Galleria/Tunnel:** km 40.9

 **Passaggio a Livello/Level Crossing:** km 12.2

Tappa  
03  
cronotabella

## NOVARA - FOSSANO

lunedì 6 maggio 2024

| Prov/com                    | Distanza | Località             | DIR        | via                                 | km 166 |
|-----------------------------|----------|----------------------|------------|-------------------------------------|--------|
| <b>NOVARA</b>               |          |                      |            |                                     |        |
| <i>Novara</i>               |          |                      |            |                                     |        |
|                             |          | NOVARA               | ↑          | Start Village                       |        |
|                             |          |                      | ↑          | Piazza Martiri della Libertà        |        |
|                             |          |                      | ↶          | via 20 Settembre                    |        |
|                             |          |                      | ↶          | via Giulio Biglieri                 |        |
|                             |          |                      | ↑          | Corso Torino                        |        |
|                             |          |                      | ↷ sp.11R   | Corso Vercelli                      |        |
|                             |          |                      | ↑ sp.11R   | serie di rotatorie - Corso Vercelli |        |
|                             |          |                      | ↑ sp.11R   | Ponte Fiume Agogna                  |        |
|                             |          |                      | ↑ sp.11R   | Corso Vercelli                      |        |
|                             |          | NOVARA               | ↑ sp.11R   | km 0                                |        |
|                             |          |                      | ↑ sp.11R   |                                     |        |
| <i>Casalino</i>             |          |                      |            |                                     |        |
|                             |          | Casalino             | ↑ sp.11R   | via Novara                          |        |
|                             |          |                      | ↑ sp.11R   | via Giacomo Matteotti               |        |
|                             |          |                      | ↑ sp.11R   | via Vercelli                        |        |
| <b>VERCELLI</b>             |          |                      |            |                                     |        |
| <i>Borgo Vercelli</i>       |          |                      |            |                                     |        |
|                             |          |                      | ↑          | Svinc. Vercelli Est A26             |        |
|                             |          |                      | ↙          | rampa Tang. Nord <b>contromano</b>  |        |
|                             |          |                      | ↑ sp.11bis | Rotatoria - via per Novara          |        |
|                             |          | Borgo Vercelli       | ↑ sp.11bis | Piazza Brunetta                     |        |
|                             |          |                      | ↑ sp.11bis | via Torquato Tasso                  |        |
|                             |          |                      | ↑ sp.11bis | via Vercelli                        |        |
|                             |          | P.L.                 | ↑ sp.11bis |                                     |        |
| <i>Vercelli</i>             |          |                      |            |                                     |        |
|                             |          |                      | ↑ sp.11bis |                                     |        |
|                             |          |                      | ↑ sp.11bis | Ponte Fiume Sesia                   |        |
|                             |          |                      | ↶          | via Vincenzo Viviani                |        |
|                             |          | Vercelli             | ↑          | Corso Bormida                       |        |
|                             |          |                      | ↶          | Corso Giovanni Paolo Secondo        |        |
|                             |          |                      | ↑          | Corso Giovanni Paolo Secondo        |        |
|                             |          |                      | ↑          | via Thaon de Revel                  |        |
|                             |          |                      | ↙ sp.31    | rotatoria                           |        |
| <i>Prarolo</i>              |          |                      |            |                                     |        |
|                             |          |                      | ↑ sp.31    |                                     |        |
| <i>Pezzana</i>              |          |                      |            |                                     |        |
|                             |          |                      | ↑ sp.31    |                                     |        |
| <i>Stroppiana</i>           |          |                      |            |                                     |        |
|                             |          |                      | ↑ sp.31    |                                     |        |
|                             |          |                      | ↑ sp.31    | sovrappasso raccordo A26-A4         |        |
|                             |          | Stroppiana           | ↑ sp.31    |                                     |        |
|                             |          |                      | ↑ sp.31    |                                     |        |
| <b>ALESSANDRIA</b>          |          |                      |            |                                     |        |
| <i>Villanova Monferrato</i> |          |                      |            |                                     |        |
|                             |          |                      | ↑ sp.31    |                                     |        |
|                             |          | Villanova Monferrato | ↑ sp.31    |                                     |        |
|                             |          |                      | ↑ sp.31    |                                     |        |
| <i>Casale Monferrato</i>    |          |                      |            |                                     |        |
|                             |          |                      | ↑ sp.31    |                                     |        |

Tappa  
03  
cronotabella

## NOVARA - FOSSANO

**lunedì 6 maggio 2024**

| Prov/com                       | Distanza | Località                   | DIR | via   | km 166                                |
|--------------------------------|----------|----------------------------|-----|-------|---------------------------------------|
|                                |          |                            | ↗   | sp.31 | Cantone il Rotondo                    |
|                                |          |                            | ↑   | sp.31 |                                       |
|                                |          |                            | ↑   | sp.31 | sovrappasso ferrovia                  |
|                                |          |                            | ↑   | sp.31 |                                       |
|                                |          | Rot. per Casale Monferrato | ↖   | sp.31 | via Marcello Adam                     |
|                                |          |                            | ↑   | sp.31 | via Marcello Adam                     |
|                                |          |                            | ↑   | sp.31 | Ponte Fiume Po                        |
|                                |          |                            | ↑   |       | Lungo Po Antonio Gramsci              |
|                                |          |                            | ↖   |       | viale Guglielmo Marconi               |
|                                |          | Casale Monferrato          | ↗   |       | Piazza Castello                       |
|                                |          |                            | ↑   |       | via Sant'Anna                         |
|                                |          |                            | ↖   |       | via Bruno Buozzi                      |
|                                |          |                            | ↑   |       | serie di rotatorie - via Bruno Buozzi |
|                                |          |                            | ↗   | sp.31 | Corso Valentino                       |
|                                |          |                            | ↑   | sp.31 | serie di rotatorie - Corso Valentino  |
|                                |          |                            | ↑   | sp.31 | Innesto sp.477var                     |
|                                |          | galleria                   | ↑   | sp.31 | 133m                                  |
|                                |          |                            | ↑   | sp.31 |                                       |
|                                |          | San Germano                | ↑   | sp.31 |                                       |
|                                |          |                            | ↑   | sp.31 |                                       |
| <b>Occimiano</b>               |          |                            |     |       |                                       |
|                                |          |                            | ↑   | sp.31 |                                       |
|                                |          | Occimiano                  | ↑   | sp.31 | via Circonvallazione                  |
|                                |          |                            | ↑   | sp.31 | via Vittorio Emanuele II              |
|                                |          |                            | ↑   | sp.31 |                                       |
| <b>Mirabello Monferrato</b>    |          |                            |     |       |                                       |
|                                |          |                            | ↑   | sp.31 |                                       |
|                                |          |                            | ↑   | sp.31 | via Roma                              |
|                                |          | Mirabello Monferrato       | ↖   | sp.70 | via 20 Settembre                      |
|                                |          |                            | ↑   | sp.70 |                                       |
| <b>Lu e Cuccaro Monferrato</b> |          |                            |     |       |                                       |
|                                |          |                            | ↑   | sp.70 |                                       |
|                                |          |                            | ↑   | sp.70 | via Goffredo Mameli                   |
|                                |          | Lu                         | ↖   | sp.70 | via Montalto                          |
|                                |          |                            | ↑   | sp.70 |                                       |
| <b>Quargento</b>               |          |                            |     |       |                                       |
|                                |          |                            | ↑   | sp.70 |                                       |
|                                |          |                            | ↑   | sp.70 | via Corrente                          |
|                                |          | Quargento                  | ↖   | sp.50 | via Corrente ( <b>contromano</b> )    |
|                                |          |                            | ↑   | sp.76 | via Dante                             |
|                                |          |                            | ↑   | sp.76 |                                       |
|                                |          |                            | ↑   | sp.76 | sottopasso A21                        |
|                                |          |                            | ↑   | sp.76 |                                       |
| <b>Solero</b>                  |          |                            |     |       |                                       |
|                                |          |                            | ↑   | sp.76 |                                       |
|                                |          |                            | ↑   | sp.76 | sottopasso ss.10                      |
|                                |          |                            | ↑   |       | via Quargento                         |
|                                |          | Solero                     | ↗   |       | via Bruno Pasino                      |
|                                |          |                            | ↑   |       | via Bruno Pasino                      |
|                                |          |                            | ↑   | ss.10 |                                       |
| <b>Felizzano</b>               |          |                            |     |       |                                       |
|                                |          |                            | ↑   | ss.10 |                                       |
|                                |          | Felizzano                  | ↖   | sp.77 |                                       |
|                                |          |                            | ↑   | sp.77 | sovrappasso ferrovia                  |
|                                |          |                            | ↑   | sp.77 | Ponte Canale De Ferrari               |

Tappa  
03  
cronotabella

## NOVARA - FOSSANO

**lunedì 6 maggio 2024**

**km 166**

| Prov/com                  | Distanza | Località                 | DIR | via    |                       |
|---------------------------|----------|--------------------------|-----|--------|-----------------------|
|                           |          |                          | ↩   | sp.77  |                       |
|                           |          |                          | ↑   | sp.77  | Ponte Fiume Tanaro    |
| <b>Masio</b>              |          |                          |     |        |                       |
|                           |          |                          | ↑   | sp.77  |                       |
|                           |          |                          | ↩   | sp.245 |                       |
|                           |          | Masio (Abbazia)          | ↩   |        | Str. Com. per Abbazia |
|                           |          |                          | ↑   |        | Loc. Abbazia          |
|                           |          |                          | ↑   |        | Str. Com. per Abbazia |
|                           |          |                          | ↩   | sp.245 | strada San Rocco      |
|                           |          |                          | ↩   | sp.245 |                       |
|                           |          |                          | ↑   | sp.245 |                       |
| <b>ASTI</b>               |          |                          |     |        |                       |
| <b>Cortiglione</b>        |          |                          |     |        |                       |
|                           |          |                          | ↑   | sp.3   |                       |
|                           |          | Crociera                 | ↑   | sp.3   |                       |
|                           |          |                          | ↑   | sp.3   |                       |
| <b>Belveglio</b>          |          |                          |     |        |                       |
|                           |          |                          | ↑   | sp.3   |                       |
| <b>Mombercelli</b>        |          |                          |     |        |                       |
|                           |          |                          | ↑   | sp.3   |                       |
|                           |          |                          | ↑   | sp.3   | Corso Alessandria     |
|                           |          | Mombercelli              | ↑   | sp.3   | Corso Asti            |
|                           |          |                          | ↑   | sp.3   |                       |
| <b>Montaldo Scarampi</b>  |          |                          |     |        |                       |
|                           |          |                          | ↑   | sp.3   |                       |
| <b>Montegrosso d'Asti</b> |          |                          |     |        |                       |
|                           |          |                          | ↑   | sp.3   |                       |
|                           |          |                          | ↑   | sp.3   | via 20 Settembre      |
|                           |          |                          | ↑   | sp.3   |                       |
| <b>Vigliano d'Asti</b>    |          |                          |     |        |                       |
|                           |          |                          | ↑   | sp.3   |                       |
|                           |          | Vigliano d'Asti Stazione | ↩   | sp.15  | sp.15                 |
|                           |          |                          | ↑   | sp.15  |                       |
|                           |          | La Madonna               | ↩   |        |                       |
| <b>Mongardino</b>         |          |                          |     |        |                       |
|                           |          |                          | ↑   |        | via Madonna           |
|                           |          |                          | ↩   |        | sovrappasso ferrovia  |
|                           |          |                          | ↑   | sp.15  | San Pietro Stazione   |
|                           |          |                          | ↑   | sp.15  |                       |
| <b>Asti</b>               |          |                          |     |        |                       |
|                           |          |                          | ↑   | sp.15  |                       |
|                           |          | Belangero                | ↩   | sp.59  |                       |
|                           |          |                          | ↑   | sp.59  |                       |
| <b>Isola d'Asti</b>       |          |                          |     |        |                       |
|                           |          |                          | ↑   | sp.59  | sottopasso ss.456 var |
|                           |          |                          | ↑   | sp.59  |                       |
|                           |          |                          | ↩   | ss.231 | rotatoria             |
|                           |          |                          | ↑   | ss.231 |                       |
|                           |          | Isola d'Asti             | ↑   | ss.231 |                       |
|                           |          |                          | ↑   | ss.231 |                       |
| <b>Costigliole d'Asti</b> |          |                          |     |        |                       |
|                           |          |                          | ↑   | ss.231 |                       |
|                           |          |                          | ↑   | ss.231 | Motta di Costigliole  |

Tappa  
03  
cronotabella

## NOVARA - FOSSANO

**lunedì 6 maggio 2024**

**km 166**

| Prov/com                                                         | Distanza | Località | DIR | via    |                               |
|------------------------------------------------------------------|----------|----------|-----|--------|-------------------------------|
|                                                                  |          |          | ↑   | ss.231 | Corso Langhe                  |
|                                                                  |          |          | ↑   | ss.231 |                               |
|                                                                  |          |          | ↑   | ss.231 | sottopasso A33                |
|                                                                  |          |          | ↑   | ss.231 |                               |
|                                                                  |          |          | ↑   | ss.231 | Ponte Fiume Tanaro            |
| <b>CUNEO</b>                                                     |          |          |     |        |                               |
| <b>Govone</b>                                                    |          |          |     |        |                               |
|                                                                  |          |          | ↑   | ss.231 |                               |
|                                                                  |          | Canove   | ↑   | ss.231 |                               |
| <b>Magliano Alfieri</b>                                          |          |          |     |        |                               |
|                                                                  |          |          | ↑   | ss.231 | Corso Guglielmo Marconi       |
| <b>Castagnito</b>                                                |          |          |     |        |                               |
|                                                                  |          |          | ↑   | ss.231 |                               |
|                                                                  |          |          | ↑   | ss.231 | Loc. Baraccone                |
|                                                                  |          |          | ↑   | ss.231 |                               |
| <b>Guarene</b>                                                   |          |          |     |        |                               |
|                                                                  |          |          | ↑   | ss.231 |                               |
|                                                                  |          |          | ↑   | ss.231 | Corso Asti                    |
|                                                                  |          |          | ↑   | ss.231 | Loc. Vaccheria                |
|                                                                  |          |          | ↑   | ss.231 |                               |
| <b>Alba</b>                                                      |          |          |     |        |                               |
|                                                                  |          |          | ↑   | ss.231 | serie di rotonde - Corso Asti |
|                                                                  |          | Alba     | ↪   | sr.29  | rotonda - Corso Canale        |
|                                                                  |          |          | ↑   | sr.29  | Corso Canale                  |
|                                                                  |          |          | ↩   |        | dir. Bra                      |
|                                                                  |          |          | ↑   |        | sovrappasso ferrovia          |
|                                                                  |          |          | ↗   |        | rampa per ss.231              |
|                                                                  |          |          | ↑   | ss.231 | Corso Unità d'Italia          |
|                                                                  |          |          | ↑   | ss.231 |                               |
| <b>Monticello d'Alba</b>                                         |          |          |     |        |                               |
|                                                                  |          |          | ↑   | ss.231 | via Statale                   |
| <b>Santa Vittoria d'Alba</b>                                     |          |          |     |        |                               |
|                                                                  |          |          | ↑   | ss.231 | via Statale                   |
|                                                                  |          | Cinzano  | ↩   | sp.7   |                               |
| <b>Pocapaglia</b> <span style="float: right;">pochi metri</span> |          |          |     |        |                               |
|                                                                  |          |          | ↑   | sp.7   | rotonda                       |
| <b>Bra</b>                                                       |          |          |     |        |                               |
|                                                                  |          |          | ↑   | sp.7   |                               |
|                                                                  |          | Pollenzo | ↑   | sp.7   | strada crociera Burdina       |
|                                                                  |          |          | ↑   | sp.7   | via Luigi Einaudi             |
|                                                                  |          |          | ↑   | sp.7   | via Fossano                   |
| <b>Cherasco</b>                                                  |          |          |     |        |                               |
|                                                                  |          |          | ↑   | sp.7   | via Pollenzo                  |
|                                                                  |          |          | ↩   | sp.661 | rotonda - via Stura           |
|                                                                  |          |          | ↑   | sp.661 | via Stura                     |
|                                                                  |          |          | ↪   |        | salita vecchia                |
|                                                                  |          |          | ↑   |        | via Sant'Iffredo              |
|                                                                  |          |          | ↩   |        | via Giuseppe Garibaldi        |
|                                                                  |          |          | ↪   |        | via Vittorio Emanuele II      |
|                                                                  |          | Cherasco | ↑   |        | via Vittorio Emanuele II      |
|                                                                  |          |          | ↑   | sp.661 | Corso Luigi Einaudi           |
|                                                                  |          |          | ↑   | sp.661 |                               |
|                                                                  |          |          | ↩   | sp.242 |                               |
|                                                                  |          |          | ↑   | sp.242 |                               |

Tappa  
03  
cronotabella

## NOVARA - FOSSANO

**lunedì 6 maggio 2024**

| Prov/com                  | Distanza | Località | DIR | via    | km 166                      |
|---------------------------|----------|----------|-----|--------|-----------------------------|
| <b>Narzole / Cherasco</b> |          |          |     |        | <i>sul confine comunale</i> |
|                           |          |          | ↑   | sp.242 |                             |
| <b>Salmour</b>            |          |          |     |        |                             |
|                           |          |          | ↑   | sp.45  | Loc. Sant'Antonino          |
|                           |          |          | ↑   | sp.45  |                             |
|                           |          |          | ↑   | sp.45  | via Narzole                 |
|                           |          | Salmour  | ↑   | sp.45  | via Roma                    |
|                           |          |          | ↑   | sp.45  |                             |
| <b>Fossano</b>            |          |          |     |        |                             |
|                           |          |          | ↑   | sp.45  |                             |
|                           |          |          | ↑   | sp.45  | sottopasso A6               |
|                           |          |          | ↑   | sp.45  |                             |
|                           |          |          | ↑   | sp.45  | Ponte Stura di Demonte      |
|                           |          |          | ↑   | sp.45  | via Salmour                 |
|                           |          |          | ↗   |        | via Narzole                 |
|                           |          |          | ↑   |        | via Narzole                 |
|                           |          |          | ↗   |        | via San Michele             |
|                           |          |          | ↑   |        | via San Michele             |
|                           |          |          | ↖   |        | viale Regina Elena          |
|                           |          |          | ↑   |        | viale Regina Elena          |
|                           |          | FOSSANO  | ↑   |        | viale Regina Elena          |